

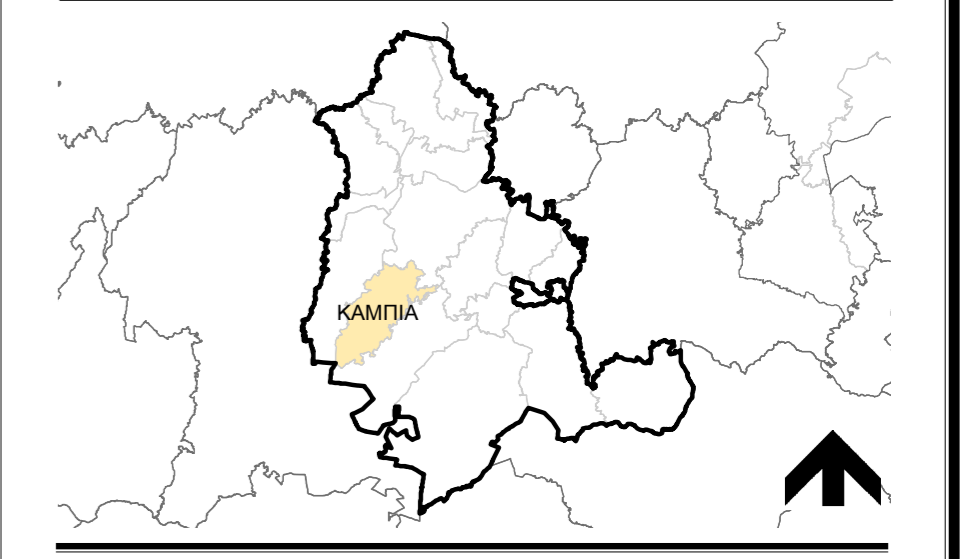
**ΠΙΝΑΚΑΣ ΠΡΟΝΟΙΩΝ ΠΟΛΕΟΔΟΜΙΚΩΝ ΖΩΝΩΝ**

Ζώνη	Ανώτατος Συντελεστής Δόμησης	Ανώτατος Αριθμός Ορόφων	Ανώτατο Ύψος (μέτρα)	Ανώτατο Πασστό Κάλυψης
H2	0,90:1	2	8,30	0,50:1
H3	0,60:1	2	8,30	0,35:1
Π1	0,15:1	2	8,30	0,15:1
Δ1	Όπως καθορίζονται στο κείμενο της Δήλωσης Πολιτικής			
Γ3	0,10:1	2	8,30	0,10:1
Z2	0,03:1	2	5,00	0,03:1
Z3	0,01:1	1	5,00	0,01:1
Z3-ΠΤ	0,01:1	1	5,00	0,01:1
Π.Τ.	Προστατευόμενο Τοπίο - Όπως καθορίζεται στο κείμενο της Δήλωσης Πολιτικής			


Σημειώσεις: 1. Για τις πιο πάνω Ζώνες ισχύουν επιπρόσθετα οι πρόνοιες και η πολιτική που περιλαμβάνονται στο κείμενο της Δήλωσης Πολιτικής.  
 2. Οι Πολεοδομικές Ζώνες είναι σχεδιασμένες στην υψικτική βάση του Τμήματος Κτηματολογίου και Χωρομετρίας. Η λεπτομέρεια των Ζωνών θα πρέπει να αντανακλάται με τα επίσημα κτηματολογικά σχέδια για σκοπούς ακριβείας.  
 3. Οι τροποποιήσεις έγιναν μετά από την έγκριση της πρότασης με αρ.1531/2015 από το Υπουργικό Συμβούλιο στις 24/11/2015

Η Ζώνες με επικρατούσα χρήση την κατοικία Δ1 Ζώνη στην οποία επιτρέπεται η ανέγερση υποστατικών για μαζική εκτροφή ζώων και πτηνών εξαιρουμένων των χοίρων Γ Ζώνη Υπαίθρου Ζ Ζώνες Προστασίας (Αρχαιολογικοί χώροι, χώροι φυσικής καλλονής, δάση, προστατευόμενα τοπία, γεωμορφώματα, γόνιμη/αρδευόμενη γη/αναδασμός, ποταμοί-αράκια, γεωπράξεις κλπ.)

**ΔΗΛΩΣΗ ΠΟΛΙΤΙΚΗΣ ΕΠΑΡΧΙΑ ΛΕΥΚΩΣΙΑΣ ΧΩΡΟΤΑΞΙΚΗ ΠΕΡΙΟΧΗ II**



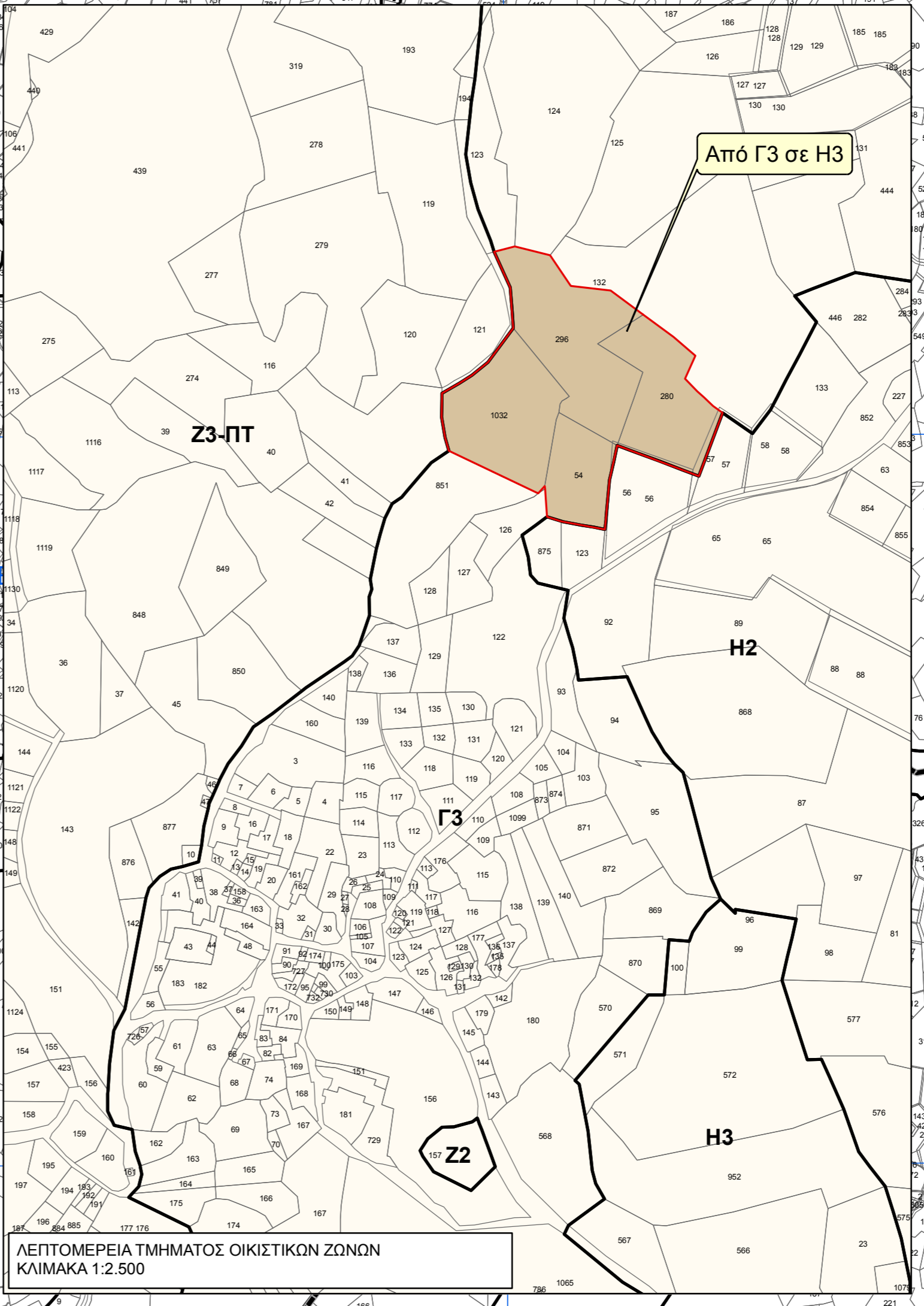
  Διοικητικά Όρια Κοινότητας  
  Υφιστάμενη Πολεοδομική Ζώνη (βλ. λεπτομέρη δημοσιευμένα σχέδια)  
  Τροποποίηση Πολεοδομικής Ζώνης



**ΤΜΗΜΑ ΠΟΛΕΟΔΟΜΙΑΣ ΚΑΙ ΟΙΚΗΣΕΩΣ**

**ΚΑΜΠΙΑ Πολεοδομικές Ζώνες ΕΓΚΡΙΜΕΝΕΣ**  
 (Μετά από απόφαση του Υπουργικού Συμβουλίου)

Υπεύθυνος Μελέτης: Γ.Βασιλείου Σχέδιο: Κ.Μιχαήλ	
Έλεγχος: Μ. Καρακλάς	Έγκριση: Α. Αριστοτέλους
Κλίμακα: 1:10,000	Ημερομηνία: Δεκέμβρης 2015
Αρ. Σχεδίου: ΔΠ/Ε2015/ΛΕΥ II/05	Αρ. Γνωστοποίησης:



ΛΕΠΤΟΜΕΡΕΙΑ ΤΜΗΜΑΤΟΣ ΟΙΚΙΣΤΙΚΩΝ ΖΩΝΩΝ ΚΛΙΜΑΚΑ 1:2.500